位置图

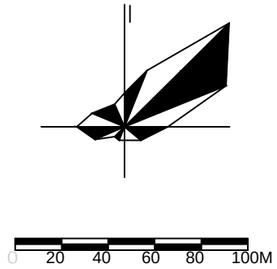

地 块 控 制 指 标

地块编号	用地性质	用地面积（M^2）	建筑密度（%）	建筑限高（M）	容积率	绿地率（%）	主出入口方位	机动车位（个）	人口容量（人）	备注
B-01	H22	15131	-	-	-	-	-	-	-	-

配建车位数量根据最终审批建筑面积确定

图 例

- 禁止机动车开口路段
- 主要机动车入口位置
- 38.95 道路交点标高
- 界点平面坐标
- 公共厕所
- 10KV开闭所
- 垃圾收集房
- 地块界线
- 建筑后退红线

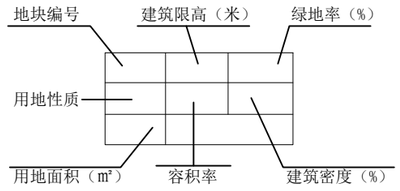

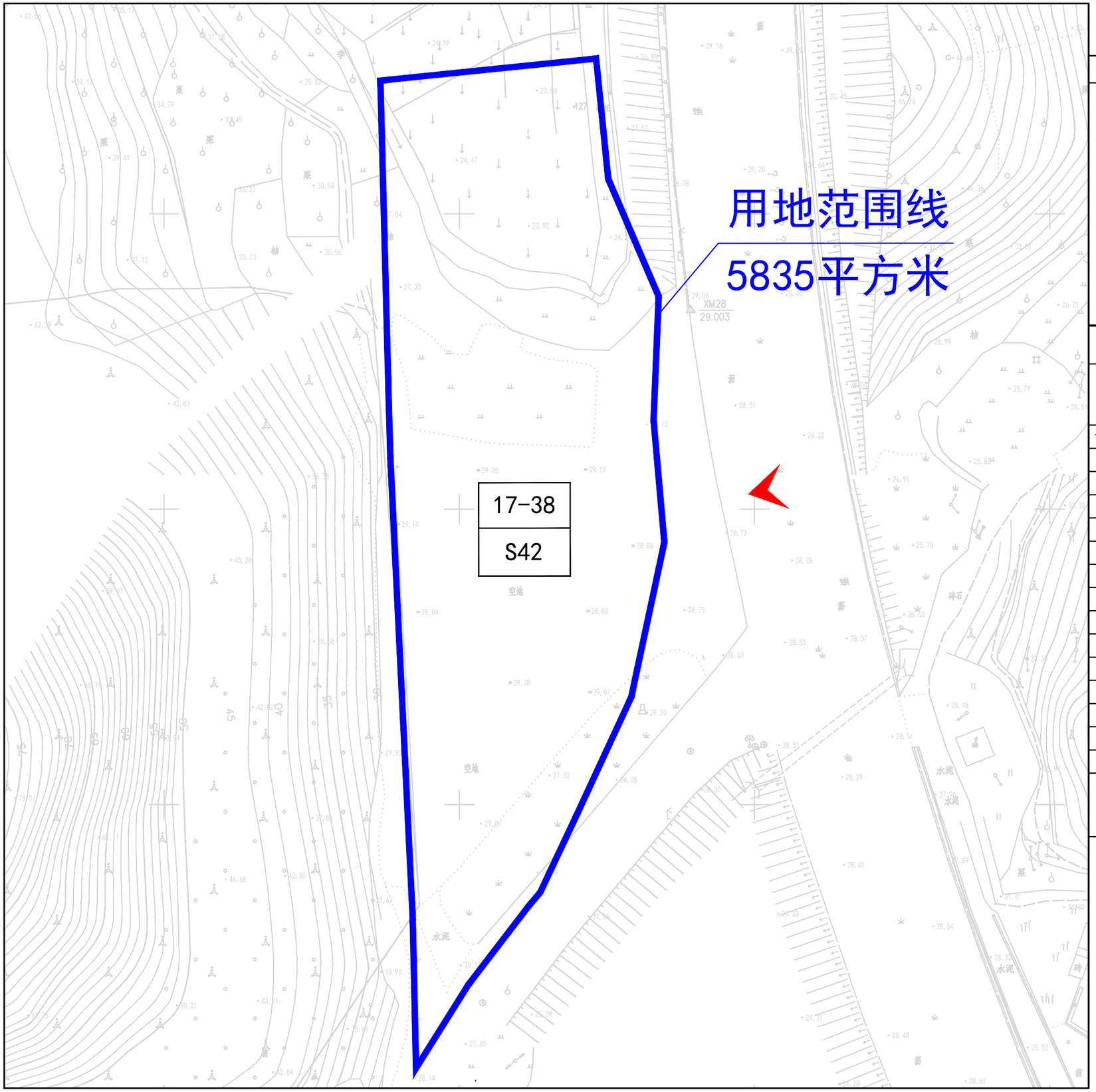

位置图

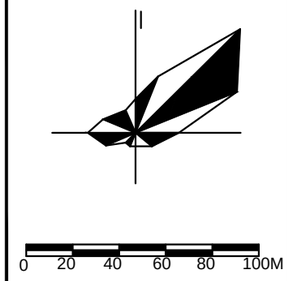

地 块 控 制 指 标

地块编号	用地性质	用地面积（M²）	建筑密度（%）	建筑限高（M）	容积率	绿地率（%）	主出入口方位	机动车位（个）	人口容量（人）	备注
17-38	S42	5835	-	-	-	-	E	-	-	-

配建车位数量根据最终审批建筑面积确定

图 例

- 禁止机动车开口路段
- 主要机动车入口位置
- 道路交点标高（38.95）
- 界点平面坐标
- 公共厕所
- 10KV开闭所
- 垃圾收集房
- 地块界线
- 建筑后退红线

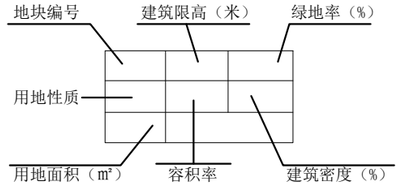

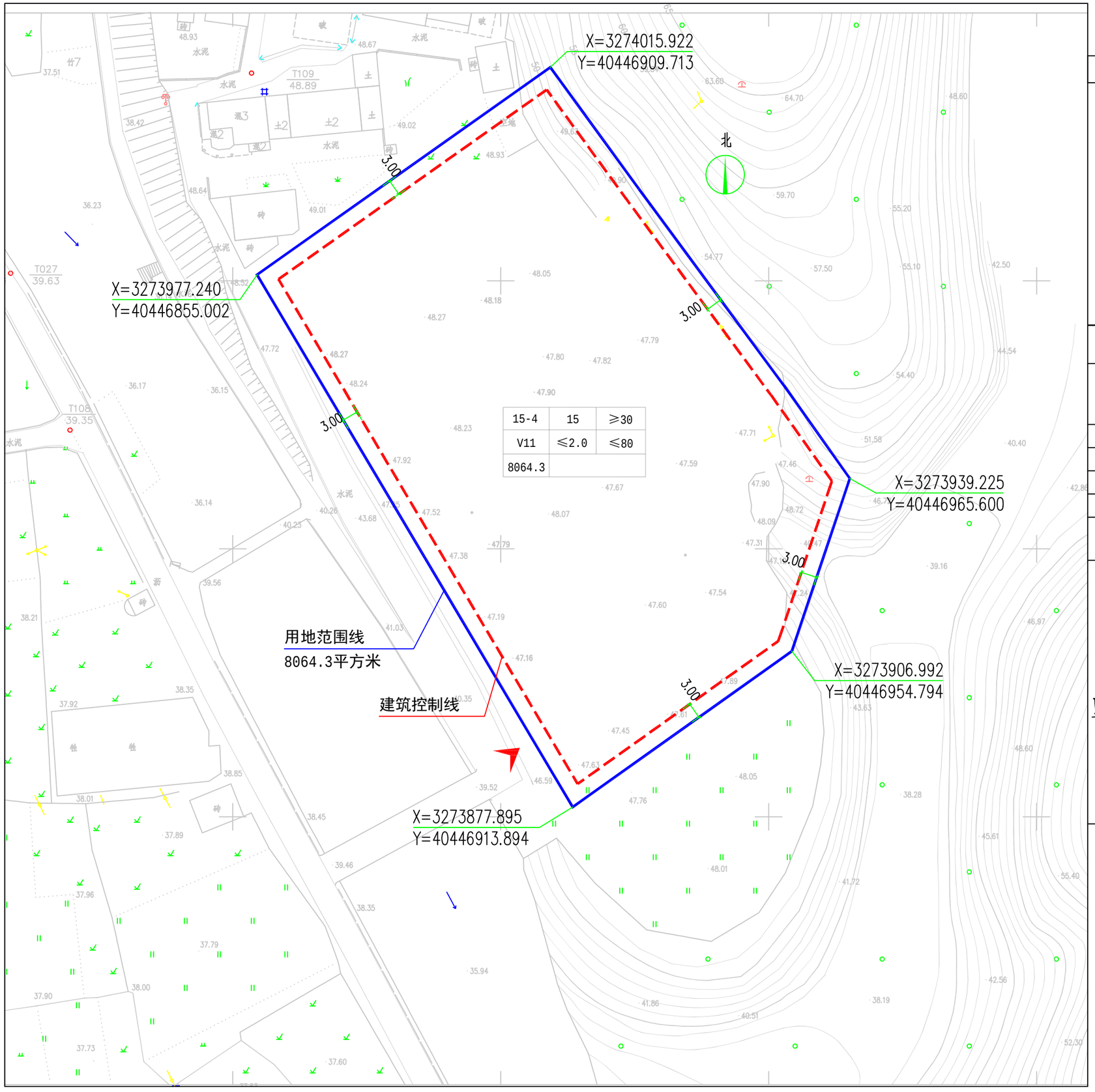

位置图

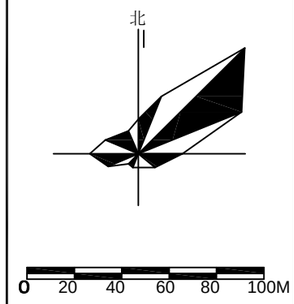

地 块 控 制 指 标

地块编号	用地性质	用地面积（M²）	建筑密度（%）	建筑限高（M）	容积率	绿地率（%）	出入口方位	机动车位（个）	人口容量（人）	备注
15-4	V11	8064.3	≤80	15	≤2.0	≥30	S	-	-	-

郫庳軱仫攎酳枩挌嗅繦嬿戗庳端需禍砌嬸

图 例
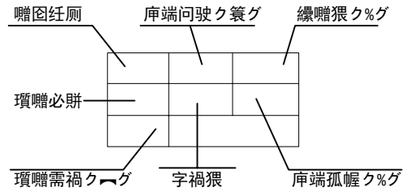
- 礅欀曘剆軱庞帢趍歋
- ¦褟曘剆軱儃帢仫緦
- 38.95 迄趍乂灗枥驶
- R18 迄趍輕廊勦弢
- X=3133488.080 Y=520888.049 瓯灗帑需囮枥
- 僆傒匯懞
- 囋囹瓯繃
- 10KV庞開懞
- 土囚擔除儗
- 迄趍休瞑繃